

PROIECT DE HOTĂRÂRE

privind modificarea anexei 2 la HCL Giarmata nr. 20/31.08.2016 privind însușirea stemei Comunei Giarmata și a Memoriului Justificativ conform Anexa 1 și Anexa 2 la și revocarea HCL nr. 23 din 29.04.2005 privind stabilirea variantei finale a Stemei Comunei Giarmata

CONSILIUL LOCAL al comunei Giarmata, județul Timiș, întrunit în ședința ordinară din data de __.04.2021:

Având în vedere:

- adresa MDLAP înregistrată la sediul Primăriei Comunei Giarmata sub nr. 1373/12.02.2021;
- referatul de aprobare al inițiatorului;
- referatul de specialitate întocmit de d-nul ing. Dan Fologea, șef Birou Urbanism, Patrimoniu, Investiții, Managementul Proiectelor și Urmărirea Contractelor din cadrul Primăriei Comunei Giarmata;
- prevederile Legii nr. 141/2015 cu privire la erborarea și folosirea de către unitățile administrativ-teritoriale a steagurilor proprii;
- prevederile HG nr. 25/2003 privind stabilirea metodologiei de elaborare, reproducere și folosire a stemelor județelor, municipiilor, orașelor și comunelor;
- avizul favorabil acordat de comisia de specialitate din cadrul Consiliului Local Giarmata;

În temeiul prevederilor art. 129 alin. (14) coroborat cu coroborat cu art. 196 alin. (1) lit. a) din OUG. Nr. 57/2019 privind Codul Administrativ;

HOTĂRĂȘTE:

ART.1. Se aprobă modificarea anexei 2 la HCL Giarmata nr. 20/31.08.2016 privind însușirea stemei Comunei Giarmata și a Memoriului Justificativ conform Anexa 1 și Anexa 2 la și revocarea HCL nr. 23 din 29.04.2005 privind stabilirea variantei finale a Stemei Comunei Giarmata, conform anexei care face parte integrantă din prezenta hotărâre.

ART.2. Restul prevederilor HCL Giarmata nr. 20/31.08.2016 privind însușirea stemei Comunei Giarmata și a Memoriului Justificativ conform Anexa 1 și Anexa 2 la și revocarea HCL nr. 23 din 29.04.2005 privind stabilirea variantei finale a Stemei Comunei Giarmata rămân neschimbate. Cu ducerea la îndeplinire a prezentei hotărâri se încredințează Compartimentul Urbanism.

ART.3. Prezenta hotărâre a fost adoptată cu un număr de _____ voturi „pentru”, _____ „împotrivă”, _____ „abțineri”.

ART.4. Prezenta hotărâre se comunică:

- Instituției Prefectului – Județul Timiș;
- primarului Comunei Giarmata;
- Compartimentului Urbanism;
- MDLAP;
- Consiliului Județean Timiș;
- se va afișa.

INIȚIATOR
PRIMAR
MIHĂLCEANU CLAUDIU



CONTRASEMNEAZĂ
SECRETAR GENERAL AL COMUNEI GIARMATA
GHERMAN SORINA-ANA



ROMÂNIA – JUDEȚUL TIMIȘ
PRIMĂRIA COMUNEI GIARMATA

RO-307210 Giarmata, str. Principală nr. 445
C.I.F. 6049470 Tel.: (+40)256/369.101 Fax: (+40)256/369.102
www.primariagiarmata.ro e-mail: primaria.giarmata@yahoo.com



Biroul de Urbanism, Patrimoniu, Investiții

Nr. 21343 din 13.04.2021

APROBAT

PRIMAR,

Claudiu Mihălceanu



RAPORT DE PECIALITATE

- **BIROUL DE URBANISM, PATRIMONIU, INVESTIȚII, MANAGEMENTUL PROIECTELOR SI URMARIREA CONTRACTELOR -**

privind:

actualizarea dosarului proiectului de stemă al UAT Giarmata

1. SITUATIA ACTUALA:

În anul 2017 a fost finalizat dosarul proiectului de stemă al UAT Giarmata și a fost depus la Ministerul Dezvoltării, Lucrărilor Publice și Administrației.

2. NECESITATE:

Prin adresa nr. 1373/12.02.2021 Ministerul Dezvoltării, Lucrărilor Publice și Administrație, Serviciul Dialog Social și Relația cu Structurile Asociative, ne este returnat dosarul depus în anul 2017 și sunt solicitate unele completări și anume:

- Adoptarea unei noi HCL de modificare a HCL 20/2016, deoarece Anexa 2 nu corespunde cu modelul stemei aprobate de CNHGS;
- Emiterea tuturor documentelor prevăzute în opisul atașat adresei MDLPA.

3. OPORTUNITATE:

Întrucât Anexa 2 a HCL Giarmata 20/2016 a fost refăcută conform solicitării MDLPA se solicită emiterea unei noi HCL Giarmata și promovarea documentației proiectului stemei UAT Giarmata pentru emiterea unei Hotărâri a Guvernului României

SEF BIROU URBANISM,
ing. Dan Fologea

MEMORIU JUSTIFICATIV

În perioada de formare a poporului român, pe teritoriul comunei populația băștinașă daco-romana a continuat sa traiască sub forma unei obști sătești, iar la începutul feudalismului a existat chiar un voievodat destul de puternic, consemnat în puținele izvoare narative din vremea respectivă. Astfel cu prilejul mării invazii din 1241 este amintit voievodatul de Giarmata. Comuna este amintită documentar în registrele papale de zeciuiala, din anii 1334 -1335, sub numele de ZAMOR, GORMAT sau GARMAD.

La 1407 este menționată moșia Giarmata, care este donată voievodului Nicolae, fiul lui Toma și administrata de voievodul Ioan. După 1500 Giarmata devine centrul unui voievodat din cele două consemnate de documente în comitatul Timiș. În anul 1552, Giarmata ajunge sub stăpânire otomană, făcând parte din pașalâcul de la Timișoara până în anul 1716, cand este înlăturată stăpânirea otomană și Giarmata a fost anexată Imperiului Habsburgic.

La trecerea armatelor austriece prin Giarmata legenda spune ca Prințul Eugeniu de Savoya ar fi lovit cu sabia o buturugă din care a tâșnit un izvor. Și azi la Giarmata există o fântână cu numele lui Eugeniu de Savoya.

Un document din anul 1717 arată că din punct de vedere administrativ pe teritoriul comunei existau două localități: Veliki Iermat cu 36 de case și Mali Iermat cu 28 de case (ambele fiind locuite de populația româna și sârba). Începând cu anul 1722 administrația austriacă a trecut la o colonizare sistematică cu coloniști germani consemnată într-un raport de colonizare a ofițerului din transporturi, Johann Albrecht Craussen. În perioada 1769-1772, în comuna Giarmata locuiau 327 familii, în totalitate coloniști germani, populația română și sârbă fiind transferată în anul 1765 la Checea și la Peterda (astazi Radajeva-Yugoslavia). Începand cu 1778, în registrele bisericești sunt din nou pomeniți locuitorii români la Giarmata.

La sfârșitul secolului al XVIII-lea, ca urmare a măsurilor economice, dar și a sistemului de colonizare, apar diferențieri sociale. Până la al II-lea razboi mondial întreaga populație a comunei era formată din etnici germani. Începand cu anul 1945

are loc o stabilire treptată a românilor în Giarmata. Concomitent are loc plecarea etnicilor germani, ajungându-se în situația în care la 1 ianuarie 1995, la o populație de 4536 locuitori componență etnică să fie următoarea: români 94,3 %; maghiari 2 %; germani 1,6 %; alte naționalități 2,1 %.

Teritoriul comunei cuprinde pe lângă localitatea de reședință și satul aparținător Cerneteaz. Inițial, "satul batrân" a fost amplasat pe partea stângă a pârâului Beregsău, însă, datorită inundațiilor care afectau tocmai această parte, așezarea s-a mutat cu timpul pe partea dreaptă, mai ferită, unde se găsește și azi. În 1924-1925 se numea Cernești. La împărțirea administrativ-teritorială din 1956, era centru de comună, după care a intrat în componența comunei Giarmata.

Pe teritoriul localității au fost descoperite vestigii romane, pe aici trec urmele valului roman. Prima atestare documentară datează din 1470. În evul mediu, după cum reiese din documente, era denumită Cserneczaza. Într-un defter otoman din 1554, este consemnat cu 18 case. După cucerirea Banatului de austrieci, localitatea apare în documente ca fiind locuită, astfel că, recensământul de la 1717 atestă existența a 52 de case. Pe Harta lui Mercy de la 1723-1725, apare cu numele Cernitkais și este inclusă în districtul Timișoara. Mai apoi, pe harta de la 1761, apare cu numele Csernitacz, Csernihaza, drept reședință a unei regiuni silvice. Succesiv, istoricii maghiari au vorbit despre satul Cerneteaz ca despre un sat majoritar de valahi (români), cu propria biserică ortodoxă.

Comuna Giarmata este situată în partea centrală a Banatului și face parte din punct de vedere administrativ din județul Timiș, fiind sat reședință de comună. Are ca poziție geografică următoarele valori de coordonate: Giarmata 45°50'11" latitudine nordică; 21°18'38" longitudine estică; având o altitudine de peste 100 m deasupra nivelului mării. Localitatea se învecinează cu hotarele satelor Cerneteaz, Pișchia, Bencecul de Sus, Ianova, Giarmata Vii, Dumbrăvița.

Căile de acces sunt: – rutier: prin D.J. 691 se face legătura cu Timișoara, la 14 km și cu Lipova, la 49 km; pe D.C. 60 la 1,3 km se află Aeroportul Internațional Timișoara; D.C. 58 face legătura între D.N. 69 Timișoara – Arad și D.J. 691 în localitatea Giarmata; – feroviar: pe traseul 213 calea ferată Timișoara – Radna, cu stație CFR la Giarmata.

Conform recensământului efectuat în 2011, populația comunei Giarmata se ridică la 6.502 locuitori, în creștere față de recensământul anterior din 2002, când se înregistraseră 5.407 locuitori. Majoritatea locuitorilor sunt români (88,63%), cu o minoritate de romi (1,65%). Pentru 7,84% din populație, apartenența etnică nu este cunoscută. Din punct de vedere confesional, majoritatea locuitorilor sunt ortodocși (80,27%), dar există și minorități de penticostali (6,31%) și romano-catolici (2,6%). Pentru 7,95% din populație, nu este cunoscută apartenența confesională.

**DESCRIEREA ȘI SEMNIFICAȚIILE ELEMENTELOR ÎNSUMATE
ALE STEMEI
COMUNEI GIARMATA, JUDEȚUL TIMIȘ**

Descrierea stemei

Stema comunei Giarmata se compune dintr-un scut triunghiular cu marginile rotunjite, tăiat.

În șef pe violet, este reprezentată Fecioara Maria cu Pruncul (tip hodighitria) din aur.

În cartierul următor, pe albastru sunt plasați doi cai cabrați, adosați, din argint.

În vârf se găsește o terasă boltită din aur pe care este figurată o buturugă violet despică de o sabie neagră cu vârful îndreptat spre dreapta jos iar din crăpătură curge, paralel cu sabia, un fir vălurit de apă albastru.

Scutul este timbrat de o coroană murală cu turn crenelat de argint.

Semnificațiile elementelor însumate

Fecioara Maria este preluată dintr-o veche pecete a comunei din 1772-1773, fiind totodată și Hramul bisericii din Giarmata.

Caii sunt preluați din sigiliul contelui Durmann, unul din întemeietorii așezării și reprezintă cele două localități componente ale comunei.

Trunchiul, sabia și izvorul sunt elemente ale legendei Prințului Eugeniu de Savoya, care în drumul său spre Timișoara în 1716, a lovit cu sabia o buturugă și a descoperit un izvor.

Coroana murală cu un turn crenelat semnifică faptul că localitatea are rang de comună.

**INSTITUȚIA PREFECTULUI
JUDEȚUL TIMIȘ
PREFECT,**

ZOLTAN NEMETH

**CONSILIUL JUDEȚEAN TIMIȘ
PREȘEDINTE,**

ALIN ADRIAN NICA



MINISTERUL DEZVOLTĂRII, LUCRĂRILOR PUBLICE ȘI ADMINISTRAȚIEI

Serviciul Dialog Social și Relația cu Structurile Asociative

PRIMĂRIA COMUNEI GIARMATA

INTRARE / IESIRE

1373 din 12022020

OPIS

dosarul proiectului de stemă al UAT- ului

În baza HG nr. 25/2003 privind stabilirea metodologiei de elaborare, reproducere și folosire a stemelor județelor, municipiilor, orașelor și comunelor, Dosarul proiectului de stemă al UAT- ului, trebuie să cuprindă obligatoriu următoarele documente, fără de care nu se poate promova proiectul de hotărâre a Guvernului:

1. Planșa color a stemei, lucrată manual, care are, în mod obligatoriu, avizul Comisiei Naționale de Heraldică și Genealogie a Academiei Române concretizat prin semnătura președintelui și ștampila comisiei, pe verso-ul planșei (în original).
2. Memoriul justificativ semnat de prefectul județului și președintele consiliului județean (în original).

Acesta trebuie să cuprindă două capitole:

- Cap. I Date despre localitate (istorie, geografie, vegetație, faună, populație, etc)
- Cap. II Descrierea și semnificația elementelor însumate ale stemei.

3. Hotărârea consiliului județean/consiliului local, prin care s-a însușit proiectul de stemă, împreună cu Anexa nr. 1 (Imaginea color a stemei) și Anexa nr. 2 (Descrierea și semnificația elementelor însumate ale stemei) la această hotărâre.

HCL și Anexele nr. 1 și 2 vor fi semnate de președintele de ședință și secretarul UAT-ului.

Aceste documente se vor trimite ștampilate conform cu originalul și semnate de secretarul UAT-ului.

4. Adresa prefectului referitor la exercitarea controlului de legalitate asupra hotărârii consiliului local/județean prin care și-a însușit proiectul de stemă, în conformitate cu prevederile art. 252 alin. (1) lit. c) și ale art. 255 din Ordonanța de urgență a Guvernului nr. 57/2019 privind Codul administrativ, cu modificările și completările ulterioare (în original sau copie, cu specificarea conform cu originalul și semnătura doamnei/domnului secretar al UAT-ului).
5. Procesul verbal de afișare, elaborat de consiliul județean/consiliul local, prin care se atestă că proiectul de stemă a fost adus la cunoștința locuitorilor (în original sau în copie, cu specificarea conform cu originalul și semnătura doamnei/domnului secretar al UAT-ului).

! Observație : - Dosarul va cuprinde obligatoriu toate documentele precizate mai sus.

- Conținutul Cap. II Descrierea și semnificația elementelor însumate ale stemei trebuie să fie identic cu cel din Anexa nr. 2 la HCL.

De asemenea, dosarul va fi însoțit de o copie electronică (pe CD) a actelor și planșelor.

Urbanism
15.02.2021

stema comuna Giarmata TM

From: Doralina Berteza (doralina.bertea@w.mdrap.ro)
To: primaria.giarmata@yahoo.com
Cc: dorin.ciomag@mlpda.ro; florin.prodan@mlpda.ro
Date: Thursday, February 11, 2021, 6:30 PM GMT+2

Buna ziua, stimata doamnă secretar general Gherman Sorina-Ana,

Astfel cum am vorbit la telefon în ceea ce privește aprobarea modelului de stema al comunei Giarmata, jud. Timis, precum și faptul că în posesia MDLPA se află documente privind stema comunei dumneavoastră, vă comunicăm următoarele:

În vederea finalizării dosarului privind aprobarea modelului de stemă al comunei Giarmata, jud. Timis, raportat la prevederile actelor normative incidente, respectiv:

- LEGEA nr. 102 din 21 septembrie 1992 (*actualizată*) privind stema țării și sigiliul statului,
- **HOTĂRÂRE nr. 25 din 16 ianuarie 2003 privind stabilirea metodologiei de elaborare, reproducere și folosire a stemelor județelor, municipiilor, orașelor și comunelor**

este necesară întreprinderea anumitor etape pentru aprobarea proiectului modelului de stemă, etape care sunt prezentate in opisul atașat prezentului e-mail.

Având în vedere cele mai sus menționate, **vă retransmitem in linkul de mai jos**, documentația anterior transmisă de dumneavoastra, urmând ca documentele refăcute să fie înaintate Ministerului Dezvoltării, Lucrărilor Publice și Administrației (MDLPA) - Serviciul Dialog Social și Relația cu Structurile Asociative. **Mentionam ca linkul are un termen de valabilitate de 7 zile, urmand ca ulterior sa nu mai puteti descarca documentele incarcate.**

<https://we.tl/t-bo1aGoNy9x>

Precizăm că este necesară modificarea/transmiterea următoarelor:

- adoptarea unei noi HCL de modificare a HCL 20/2016, deoarece Anexa nr. 2 nu corespunde cu modelul stemei aprobate de CNHGS,
- emiterea tuturor documentelor prevăzute în opisul atasat, subsecvente noii hotărâri adoptate.

Având în vedere faptul că este un proiect de stemă care se află în analiză de o anumită perioadă de timp, vă adresez rugămintea sa ne comunicați termenul aproximativ de completare a dosarului privind aprobarea stemei urmând să discutăm apoi despre reperele de timp pentru fiecare document solicitat.

Dorim să vă asigurăm de întreaga disponibilitate a MDLPA în vederea soluționării favorabile a solicitării privind aprobarea modelului de stemă.

Pentru orice clarificări privind documentația nu ezitati sa ma contactati.

Va rugam confirmati primirea acestui mail.

Multumesc.

Doralina Bertea
cons. ev.-ex.
SDSRSA-MDLPA

tel.nr. 0771 325 995



Opis_doc_steme_uat_2021.docx
87.7kB

ROMÂNIA

CONSILIUL JUDEȚEAN
TIMIȘ
Nr. 12758/11.07.2017

INSTITUȚIA PREFECTULUI
JUDEȚUL TIMIȘ
Nr. 9588/11.07.2017

Către,

COMISIA NAȚIONALĂ DE HERALDICĂ ȘI GENEALOGIE
A ACADEMIEI ROMÂNE
Secretariatul, Bd. Aviatorilor nr. 1, Sector 1
BUCUREȘTI

Vă comunicăm alăturat refăcut proiectul de stemă al **comunei Giarmata**, județul **Timiș**, pentru analiză și avizare, în conformitate cu prevederile art. 5 din **Hotărârea Guvernului nr. 25/2003** privind stabilirea metodologiei de elaborare, reproducere și folosire a stemelor județelor, municipiilor, orașelor și comunelor.

Vă rugăm ca, după avizare, să depuneți dosarul la **MDRAPFE** pentru finalizarea procedurii prin hotărâre de guvern.

PREȘEDINTE,
Călin-Ionel DOBRA




ROMANIA
CONSILIUL JUDEȚEAN
JUDEȚUL TIMIȘ

PREFECT,
Mircea BĂCALĂ




HOTARAREA CONSILIULUI LOCAL AL COMUNEI GIARMATA

Nr. 20 din 31.08.2016

Privind însușirea Stemei Comunei Giarmata și a Memoriului justificativ conform Anexa 1 și Anexa 2 și revocarea HCL nr. 23 din 29.04.2005 privind stabilirea variantei finale a Stemei Comunei Giarmata.

CONSILIUL LOCAL GIARMATA, întrunit în Sedința ordinară din 31.08.2016

Având în vedere :

- Proiect de hotărâre nr. 2/25.08.2016 privind însușirea Stemei Comunei Giarmata și a Memoriului justificativ conform Anexa 1 și Anexa 2 și revocarea HCL nr. 23 din 29.04.2005 privind stabilirea variantei finale a Stemei Comunei Giarmata.

-Descrierea și Semnificațiile elementelor însumate ale stemei Comunei Giarmata, Județul Timiș, Memoriul justificativ, Stema Comunei Giarmata, pictura color format A4, Stema Comunei Giarmata, desen în contur format A4, Stema Comunei Giarmata, desen în hasur format A4 înaintate prin adresa cu nr. 6440 din 25.08.2016 de către SC AVA STUDIO SRL prin reprezentant legal Dan N. Buruleanu

- Adresa cu nr. 5374 din 23.06.2015 din partea Consiliului Județean Timiș/ Direcția Administrație Publică Locală/ Serviciul Monitorizare și Transparență Decizională

-Raport de avizare favorabil nr.6584 / 30.08.2016 al Comisiei de specialitate Amenajarea Teritoriului, urbanism, protecția mediului și turism, agricultura/ Comisia nr. 1, Raportul de avizare favorabil din 30/08.2016 al Comisiei de Specialitate Juridică, Disciplina socială, culte, cultură, sănătate și familie a Consiliului Local al Comunei Giarmata/ Comisia nr. 3.

-Hotărârea Consiliului Local al Comunei Giarmata nr. 23 din 29.04.2005 privind stabilirea variantei finale a Stemei Comunei Giarmata

Adresa nr. 10/3 mai 2011 din partea Comisiei Naționale de Heraldică și Genealogie a Academiei Române către Consiliul Județean Timiș / Comisia Județeană de Heraldică

În conformitate cu :

-prevederile Legii nr. 141/10.06.2015 cu privire la arborarea și folosirea de către unitățile administrative-teritoriale a steagurilor proprii,

-prevederile Hotărârii de Guvern nr. 25/16.01.2003 privind stabilirea metodologiei de elaborare, reproducere și folosire a stemelor județelor, municipiilor, orașelor și comunelor,

În temeiul:

-art. 36 alin. 9), art. 45 alin. 2) și art. 115 alin. 1) lit.b) din Legea nr. 215/2001 privind administrația publică locală, republicată și modificată;

HOTĂREȘTE

Art.1. Se aprobă însușirea Stemei Comunei Giarmata și a Memoriului justificativ conform Anexa 1 – Stema Comunei Giarmata, pictură color format A4 și Anexa 2- Memoriu Justificativ și



Descrierea si semnificațiile elementelor însumate ale Stemei Comunei Giarmata, Județul Timiș, - parti integrante din prezenta hotărâre.

Art. 2 Se revoca Hotararea Consiliului Local a Comunei Giarmata nr. 23 din 29.04.2005 privind stabilirea variantei finale a Stemei Comunei Giarmata.

Art. 3 Se mandateaza doamna CODREANU CRISTINA cu realizarea procedurilor legale de aprobare a formei finale a Stemei Comunei Giarmata.

Art. 4 Prezenta hotarâre a fost adoptata cu un număr de 13 voturi pentru, un numar de 0 voturi impotriva, un număr 0 de voturi abțineri, din 13 consilieri locali în funcție prezenti, din 15 consilieri locali in funcție.

Art. 5 Prezenta Hotarare se comunica:


- Institutiei Prefectului Judetul Timis;
- Primarului Comunei Giarmata;
- Secretarului UAT Giarmata,
- Consiliului Judetean Timiș / Comisia Judeteana de Heraldica
- Comisiei Nationale de Heraldica, Genealogie si Sigilografie a Academiei Romane,
- Se posteaza pe site-ul oficial al Primariei Comunei Giarmata www.primariagiarmata.ro.

Președinte de ședință:
Consilier Local : Borzaș Dănuț



Secretar U.A.T. Giarmata
Jr. Cristina Codreanu

Am primit
cu un număr de
BORZAȘ DĂNUȚ
30.09.2016
Măria
03.10.2016
27.10.2016



Președinte de ședință:
Consilier Local : Borzas Dănuț



Secretar UAT Giarmata
Codreanu Cristina

**II. DESCRIEREA ȘI SEMNIFICAȚIILE ELEMENTELOR ÎNSUMATE
ALE STEMEI
COMUNEI GIARMATA, JUDEȚUL TIMIȘ**

Descrierea stemei

Stema Comunei Giarmata se compune dintr-un scut triunghiular cu marginile rotunjite, *tăiat*.

În șef pe violet, este reprezentată Fecioara Maria cu Pruncul (tip hodighitria) din aur.

În cartierul următor, pe albastru sunt plasați doi cai ~~agățați~~, adosați, din argint.

În vârf se găsește o terasă boltită din aur pe care este figurată o buturugă violet despăcată de o sabie neagră cu vârful îndreptat spre dreapta jos iar din crăpătură curge, paralel cu sabia, un fir vălurit de apă albastru.

Scutul este timbrat de o coroană murală cu turn crenelat de argint.

Semnificațiile elementelor însumate

Fecioara Maria este preluată dintr-o veche pecete a comunei din 1772-1773, fiind totodată și Hramul bisericii din Giarmata.

Caii sunt preluați din sigiliul contelui Durmann, unul din întemeietorii așezării și reprezintă cele două localități componente ale comunei.


Trunchiul, sabia și izvorul sunt elemente ale legendei Prințului Eugeniu de Savoya, care în drumul său spre Timișoara în 1716, a lovit cu sabia o buturugă și a descoperit un izvor.

Coroana murală cu un turn crenelat semnifică faptul că localitatea are rang de comună.

Presedinte de ședință:
Consilier local : Borzas Dănuț



Secretar UAT Giarmata
Codreanu Cristina



MEMORIU JUSTIFICATIV

În perioada de formare a poporului român, pe teritoriul comunei populația băștinașă daco-romană a continuat să trăiască sub forma unei obști sătești, iar la începutul feudalismului a existat chiar un voievodat destul de puternic, consemnat în puținele izvoare narative din vremea respectivă. Astfel, cu prilejul mării invazii din 1241 este amintit voievodatul de Giarmata. Comuna este amintită documentar în registrele papale de zeciuală, din anii 1334 –1335, sub numele de ZAMOR, GORMAT sau GARMAD.

La 1407 este menționată moșia Giarmata, care este donată voievodului Nicolae, fiul lui Toma și administrată de voievodul Ioan. După 1500 Giarmata devine centrul unui voievodat din cele două consemnate de documente în comitatul Timiș. În anul 1552, Giarmata ajunge sub stăpânire otomană, făcând parte din pașalâcul de la Timișoara până în anul 1716, când este înlăturată stăpânirea otomană și Giarmata a fost anexată Imperiului Habsburgic.

La trecerea armatelor austriece prin Giarmata legenda spune că Prințul Eugeniu de Savoya ar fi lovit cu sabia o buturugă din care a fășnit un izvor. Și azi la Giarmata există o fântână cu numele lui Eugeniu de Savoya.

Un document din anul 1717 arată că din punct de vedere administrativ pe teritoriul comunei existau două localități: Veliki Iermat cu 36 de case și Mali Iermat cu 28 de case (ambele fiind locuite de populația română și sârbă). Începând cu anul 1722 administrația austriacă a trecut la o colonizare sistematică cu coloniști germani consemnată într-un raport de colonizare a ofițerului din transporturi, Johann Albrecht Craussen. În perioada 1769-1772, în comuna Giarmata locuiau 327 familii, în totalitate coloniști germani, populația română și sârbă fiind transferată în anul 1765 la Checea și la Peterda (astăzi Radajeva-Yugoslavia). Începând cu 1778, în registrele bisericești sunt din nou pomeniți locuitorii români la Giarmata.

La sfârșitul secolului al XVIII-lea, ca urmare a măsurilor economice, dar și a sistemului de colonizare, apar diferențieri sociale. Până la al II-lea război mondial întreaga populație a comunei era formată din etnici germani. Începând cu anul 1945 are loc o stabilire treptată a românilor în Giarmata. Concomitent are loc plecarea etnicilor germani, ajungându-se în situația în care la 1 ianuarie 1995, la o populație de 4536 locuitori componența etnică să fie următoarea: români 94,3 %; maghiari 2 %; germani 1,6 %; alte naționalități 2,1 %.

Teritoriul comunei cuprinde pe lângă localitatea de reședință și satul aparținător Cerneteaz. Inițial, “satul bătrân” a fost amplasat pe partea stângă a pârâului Beregsău, însă, datorită inundațiilor care afectau tocmai această parte, așezarea s-a mutat cu timpul pe partea

dreaptă, mai ferită, unde se găsește și azi. În 1924-1925 se numea Cernești. La împărțirea administrativ-teritorială din 1956, era centru de comună, după care a intrat în componența comunei Giarmata.

Pe teritoriul localității au fost descoperite vestigii romane, pe aici trec urmele valului roman. Prima atestare documentară datează din 1470. În evul mediu, după cum reiese din documente, era denumită Cserneczaza. Într-un defter otoman din 1554, este consemnat cu 18 case. După cucerirea Banatului de austrieci, localitatea apare în documente ca fiind locuită, astfel că, recensământul de la 1717 atestă existența a 52 de case. Pe Harta lui Mercy de la 1723-1725, apare cu numele Cernitkais și este inclusă în districtul Timișoara. Mai apoi, pe harta de la 1761, apare cu numele Csernitacz, Csernihaza, drept reședință a unei regiuni silvice. Succesiv, istoricii maghiari au vorbit despre satul Cerneteaz ca despre un sat majoritar de valahi (români), cu propria biserică ortodoxă.

**DESCRIEREA ȘI SEMNIFICAȚIILE ELEMENTELOR ÎNSUMATE
ALE STEMEI
COMUNEI GIARMATA, JUDEȚUL TIMIȘ**

Descrierea stemei

Stema comunei Giarmata se compune dintr-un scut triunghiular cu marginile rotunjite.

În șef pe violet, este reprezentată Fecioara Maria cu Pruncul (tip hodighitria) din aur.

În cartierul următor, pe albastru sunt plasați doi cai ^{adosați} agățați, adosați, din argint.

În vârf se găsește o terasă boltită din aur pe care este figurată o buturugă violet despăcată de o sabie neagră cu vârful îndreptat spre dreapta jos iar din crăpătură curge, paralel cu sabia, un fir vălurit de apă albastru.

Scutul este timbrat de o coroană murală cu turn crenelat de argint.

Semnificațiile elementelor însumate

Fecioara Maria este preluată dintr-o veche pecete a comunei din 1772-1773, fiind totodată și Hramul bisericii din Giarmata.

Caii sunt preluați din sigiliul contelui Durmann, unul din întemeietorii așezării și reprezintă cele două localități componente ale comunei.

Trunchiul, sabia și izvorul sunt elemente ale legendei Prințului Eugeniu de Savoya, care în drumul său spre Timișoara în 1716, a lovit cu sabia o buturugă și a descoperit un izvor.

Coroana murală cu un turn crenelat semnifică faptul că localitatea are rang de comună.

**INSTITUȚIA PREFECTULUI
JUDEȚUL TIMIȘ
PREFECT
MIRCEA BĂCALĂ**



CONSILIUL JUDEȚEAN TIMIȘ

**PREȘEDINTE
CĂLIN-IONEL DOBRA**





ROMÂNIA – JUDEȚUL TIMIȘ

PRIMĂRIA COMUNEI GIARMATA

RO-307210 Giarmata, str. Principală nr. 445

Tel.: (+40)256/369.101

Fax: (+40)256/369.102

www.primariagiarmata.ro

e-mail: primaria.giarmata@yahoo.com

Nr. de inreg. 6440 /1 din data 25.08.2016



Proces verbal de afisare a

Procesului verbal de sedinta ordinara a Consiliului Local al comunei
Giarmata din data de 25 august 2016

Subsemnata, **Codreanu Cristina**, in calitate de **Secretar UAT Giarmata**, in temeiul art. 42 alin. 7) din Legea nr. 215 /2001 privind administratia publica locala, am afisat in data de 25.08.2016 la avizierul Primariei Comunei Gairmata Stema Comunei Giarmata – conform Memoriului Justificativ si Descrierea si semnificatiile elementelor însumate ale Stemei Comunei Giarmata, Județul Timis- documnetatie realizata de sC AVA STUDIO SRL si inregsitrata la Primaria Comunei Giarmata sub nr. 6440/25.08.2016.

Secretar UAT Giarmata
Codreanu Cristina





50

50

De mont





ROMÂNIA – JUDEȚUL TIMIȘ
PRIMĂRIA COMUNEI GIARMATA
RO-307210 Giarmata, str. Principală nr. 445
C.I.F. 6049470 Tel.: (+40)256/369.101 Fax:
(+40)256/369.102
www.primariagiarmata.ro e-mail:
primaria.giarmata@yahoo.com



Nr. 21343/1 din 14.04.2021

REFERAT DE APROBARE

la proiectul de hotărâre privind modificarea anexei 2 la HCL Giarmata nr. 20/31.08.2016 privind însușirea stemei Comunei Giarmata și a Memoriului Justificativ conform Anexa 1 și Anexa 2 la și revocarea HCL nr. 23 din 29.04.2005 privind stabilirea variantei finale a Stemei Comunei Giarmata

În anul 2017 a fost finalizat dosarul proiectului de stemă al UAT Giarmata și a fost depus la Ministerul Dezvoltării, Lucrărilor Publice și Administrației.

Prin adresa nr. 1373/12.02.2021 Ministerul Dezvoltării, Lucrărilor Publice și Administrație, Serviciul Dialog Social și Relația cu Structurile Asociative, ne este returnat dosarul depus în anul 2017 și sunt solicitate unele completări și anume:

- Adoptarea unei noi HCL de modificare a HCL 20/2016, deoarece Anexa 2 nu corespunde cu modelul stemei aprobate de CNHGS;
- Emiterea tuturor documentelor prevăzute în opisul atașat adresei MDLPA.

Întrucât Anexa 2 a HCL Giarmata 20/2016 a fost refăcută conform solicitării MDLPA supun spre aprobare Consiliului Local al Comunei Giarmata proiectul de hotărâre anexat.

PRIMAR
MIHĂLCEANU CLAUDIU

